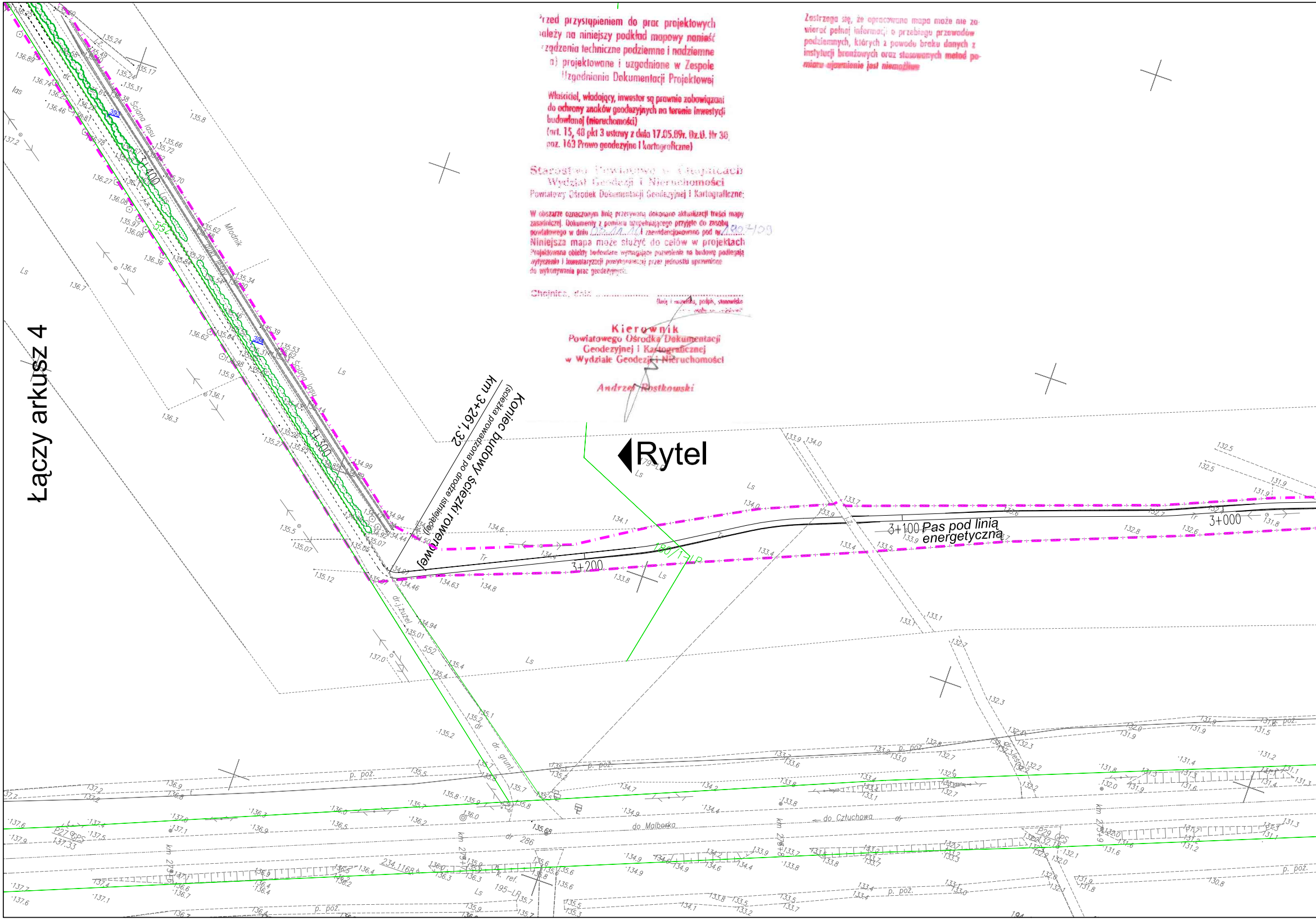
Łączy arkusz 4
km 3+261,32
Koniec budowy ścieżki rowerowej
(ścieżka prowadzona po drodze istniejącej)
Rytel
3+400
3+300
3+200
3+100
3+000
Pas pod linią energetyczną
Ściana lasu
Młodnik
las
Ls
Tr
552
dr. żużel
dr. grunt.
p. poz.
do Malborka
do Człuchowa
P27 GPS
P29 GPS
180/1-LP
195-LP

Przed przystąpieniem do prac projektowych
należy na niniejszy podkład mapowy nanieść
urządzenia techniczne podziemne i nadziemne
a) projektowane i uzgodnione w Zespole
Uzgodniania Dokumentacji Projektowej

Właściciel, władający, inwestor są prawnie zobowiązani do ochrony znaków geodezyjnych na terenie inwestycji budowlanej (nieruchomości)
(art. 15, 48 pkt 3 ustawy z dnia 17.05.89r. Dz.U. Nr 30, poz. 163 Prawo geodezyjne i kartograficzne)

Starostwo Powiatowe w Chojnicach
Wydział Geodezji i Nieruchomości
Powiatowy Ośrodek Dokumentacji Geodezyjnej i Kartograficznej

W obszarze oznaczonym linią przerywaną dokonano aktualizacji treści mapy zasadniczej. Dokumenty z pomiaru uzupełniającego przyjęto do zasobu powiatowego w dniu 03.11.10 i zaewidencjonowano pod nr 1907/09
Niniejsza mapa może służyć do celów w projektach
Projektowane obiekty budowlane wymagające pozwolenia na budowę podlegają wytyczeniu i inwentaryzacji powykonawczej przez jednostki uprawnione do wykonywania prac geodezyjnych.

Chojnice, dnia ....
(imię i nazwisko, podpis, stanowisko osoby upoważnionej)

Kierownik
Powiatowego Ośrodka Dokumentacji
Geodezyjnej i Kartograficznej
w Wydziale Geodezji i Nieruchomości

Andrzej Rostkowski

Zastrzega się, że opracowana mapa może nie zawierać pełnej informacji o przebiegu przewodów podziemnych, których z powodu braku danych z instytucji branżowych oraz stosowanych metod pomiaru ujawnienie jest niemożliwe

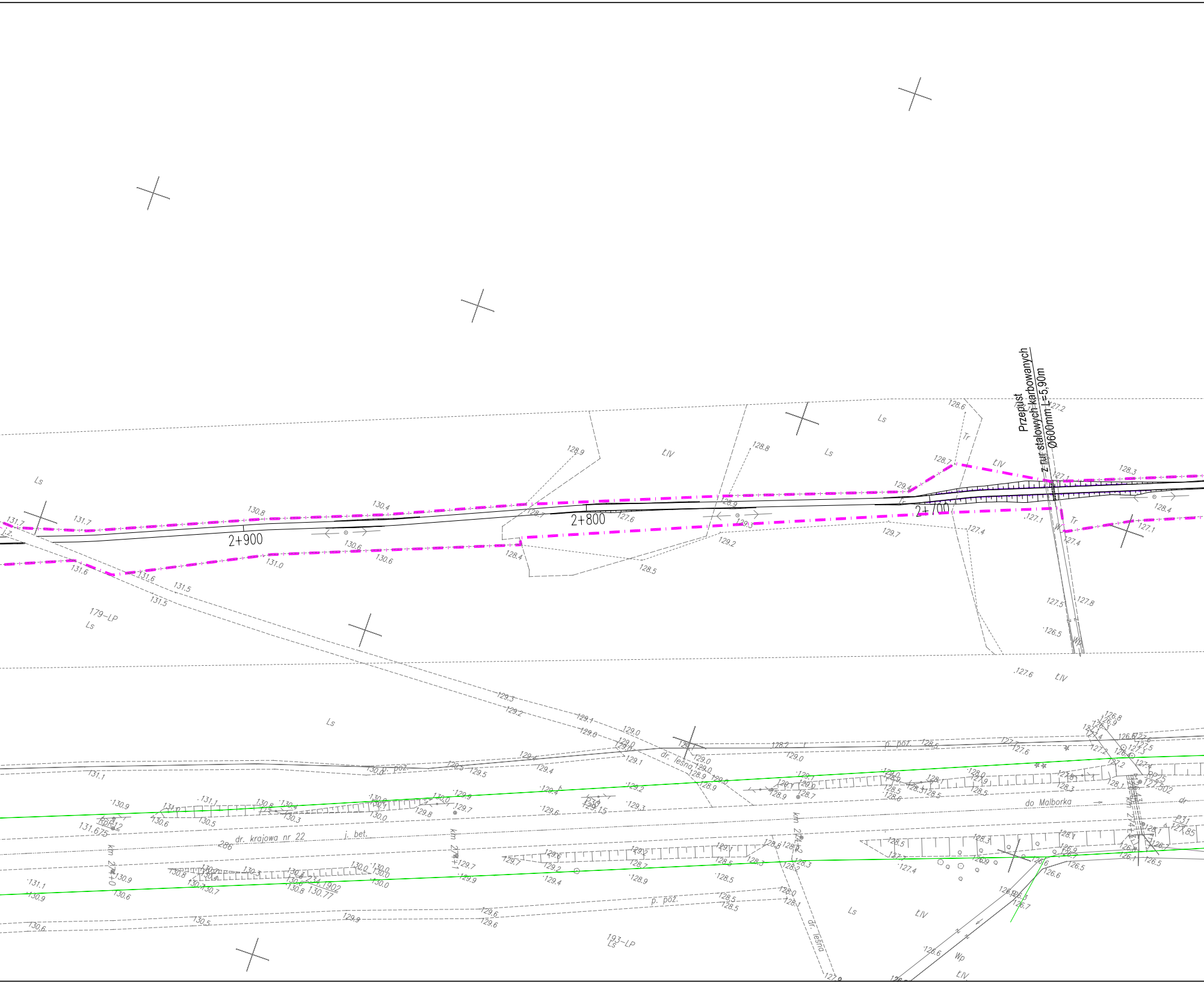
Przepust
z rur stalowych karbowanych
Ø600mm L=5,90m
2+900
2+800
2+700
dr. krajowa nr 22
j. bet.
do Malborka
dr. leśna
p. poż.
179-LP
193-LP
Ls
ŁIV
Tr
Wp
RP25
127.502
P31
127.85
131.675
Rp.12
234.1902
130.77
286


Pas pod linią energetyczną
2+600
2+500
2+400
2+300
Tr
Ls
179-LP
178-LP
190-LP
dr. grunt.
l.z.
130.3
130.5
130.5
130.6
130.7
130.7
130.7
130.7
130.7
130.5
129.6
129.2
130.1
130.4
130.5
130.6
130.6
130.7
130.7
130.7
130.2
130.6
129.9
129.8
p. poż.
do Człuchowa
dr.
dr. krajowa nr 22
286
P32
130.15
dr. leśna
792
ŁIV
ŁIV


Pas pod linią energetyczną
2+200
2+100
2+000
1+900
Ls
178-LP
190-LP
Tr
do Malborka
do Człuchowa
dr
j. bet.
p. poz.
234.1927
130.77

GEODETA UPRAWNIONY
inż. SŁAWOMIR DZIUBA
ŚWIADECTWO GGK NR 20679

mgr inż. Marek Partyka
GEODETA UPRAWNIONY
Świadectwo Nr 21118

GEODETA
inż. Anna Bołubicka

BIURO USŁUG GEODEZYJNO-PROJEKTOWYCH
GEOMETRA
inż. SŁAWOMIR DZIUBA
UL. GIMNAZJALNA 7, 89-600 CHOJNICE
NIP 555-120-67-86 REGON 220595610

Gm.Czersk
obręb: Krzyż
KERG 1907/09

MAPA SYTUACYJNO – WYSOKOŚCIOWA
do celów projektowych
pomierzona w 2010 r. przez
"GEOMETRA" inż.SŁAWOMIR DZIUBA

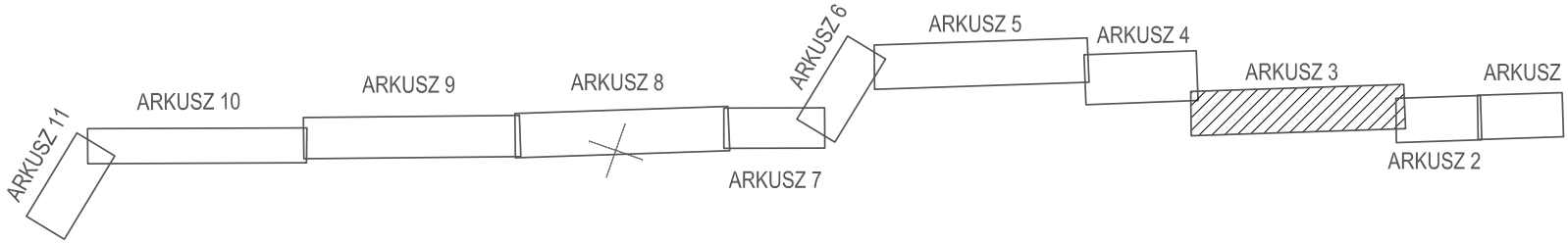
ARKUSZ 11
ARKUSZ 10
ARKUSZ 9
ARKUSZ 8
ARKUSZ 7
ARKUSZ 6
ARKUSZ 5
ARKUSZ 4
ARKUSZ 3
ARKUSZ 2
ARKUSZ 1

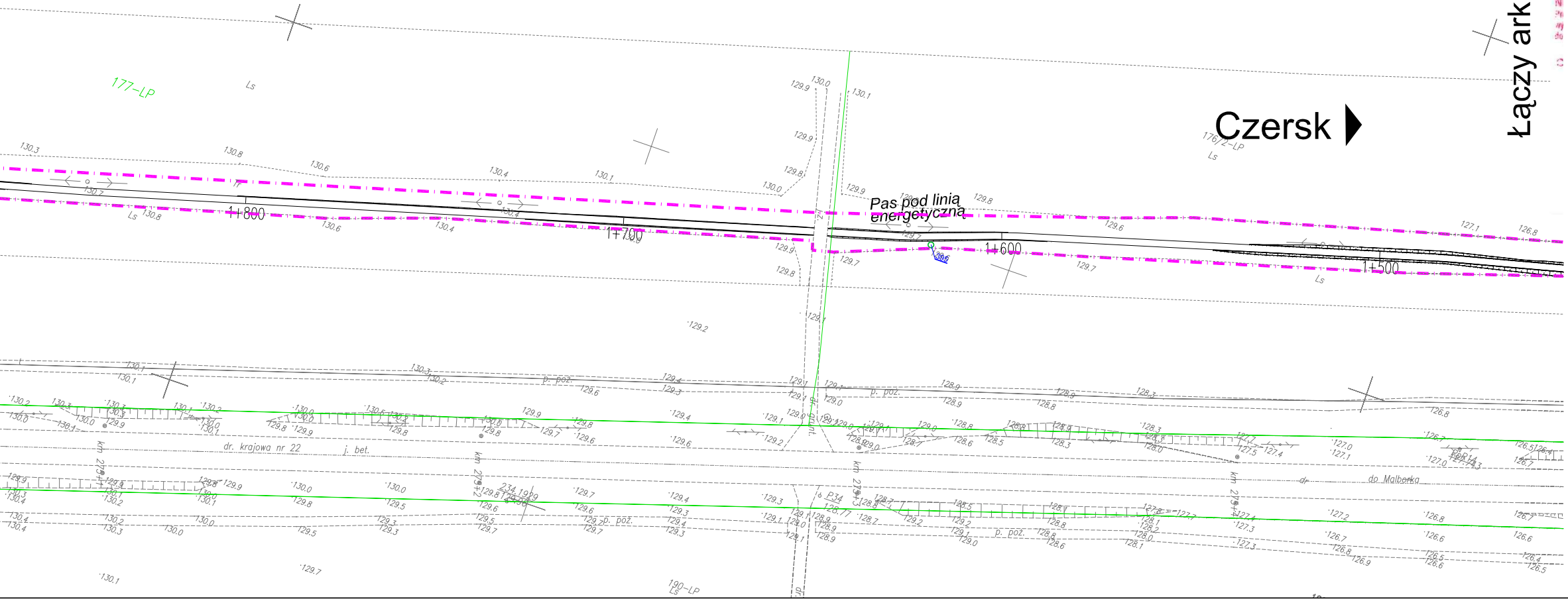
Łączy arkusz 2
Czersk
177-LP
176/2-LP
190-LP
Ls
Pas pod linią energetyczną
1+800
1+700
1+600
1+500
dr. krajowa nr 22
j. bet.
p. poż.
do Malborka
P34
130.3
130.8
130.6
130.4
130.1
130.0
129.9
129.8
129.7
129.2
128.9
128.3
127.1
126.8

LEGENDA

-•-•-•-•-	PROJ. WYGRODZENIA / BALUSTRADY
-------------	PROJ. KRAWĘŻNIK BETONOWY WTOPIONY
- - - - - - -	PROJ. PRZEBIEG ŚCIEŻKI ROWEROWEJ W DRODZE / NA OBIEKCIE
———	PROJ. KRAWĘDŹ ŚCIEŻKI ROWEROWEJ
———	PROJ. OBRZEŻE CHODNIKA
⊠	PROJ. WIATA PRZYSTANKOWA
✕	LIKWIDACJA ISTN. ELEMENTÓW ZAGOSPODAROWANIA
	PROJ. SKARPA
▬ ▬ ▬ ▬	GRANICA OPRACOWANIA WG WŁAŚCIWOŚCI STAROSTWA POWIATOWEGO W CHOJNICACH
▬ ▬ ▬ ▬	GRANICA OPRACOWANIA WG WŁAŚCIWOŚCI PUW - PAS DK 22
1/25	GRANICA I NR DZIAŁKI

OZNACZENIA

⊕	ISTNIEJĄCE DRZEWA
☁	ISTNIEJĄCE KRZEWY
◉	DRZEWA DO ZABEZPIECZENIA ODESKOWANIEM
×	BRAK DRZEWA W TERENIE
⊗	KARPINA DO USUNIĘCIA
18	NUMER INWENTARYZACYJNY
⊕ ☁ 18	ROŚLINNOŚĆ NA DRODZE KRAJOWEJ

Rozwiązania zawarte w niniejszym opracowaniu podlegają ochronie prawa autorskiego i mogą być powielane oraz udostępniane osobom trzecim jedynie przez Zamawiającego w zakresie określonym w umowie o przeniesienie praw autorskich lub na podstawie pisemnego zezwolenia w/w Biura z zastrzeżeniem wszelkich skutków prawnych

BPBK s.a.
Biuro Projektów
Budownictwa
Komunalnego
spółka akcyjna
w Gdańsku
®
80-237 Gdańsk, ul. Jana Uphagena 27
tel. 058 341-40-11; fax 058 341-89-46

Budowa tras rowerowych i infrastruktury turystycznej w pow. chojnickim
w ramach programu Kaszubska Marszruta

INWENT. ZIELENI, GOSPODARKA DRZEWOSTANEM

Stadium opracowania: PROJEKT BUDOWLANY
Data: 11.2010
Skala: 1:1000
Nr zlec: 9812
Nr arch:
Rys nr 3.3

Projektant:	mgr inż. Grażyna Nowińska	specj. – upr. nr –	
Opracowanie:		specj. – upr. nr –	
		specj. – upr. nr –	
		specj. – upr. nr –	
Sprawdzający:	mgr Gabriela Kosiedowska	specj. Inspektor Nadzoru Terenów Zieleni upr. nr NOT/Sito 101/2002	